



PLU

Cavaillon

6.2.b. Plans des Servitudes d'Utilité Publique

Elaboration du PLU prescrite le 23 septembre 2013
PLU arrêté le 13 mars 2017
PLU approuvé le 4 avril 2019









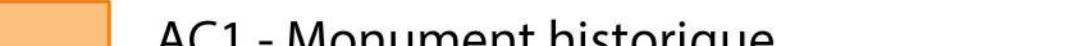










Cavillon

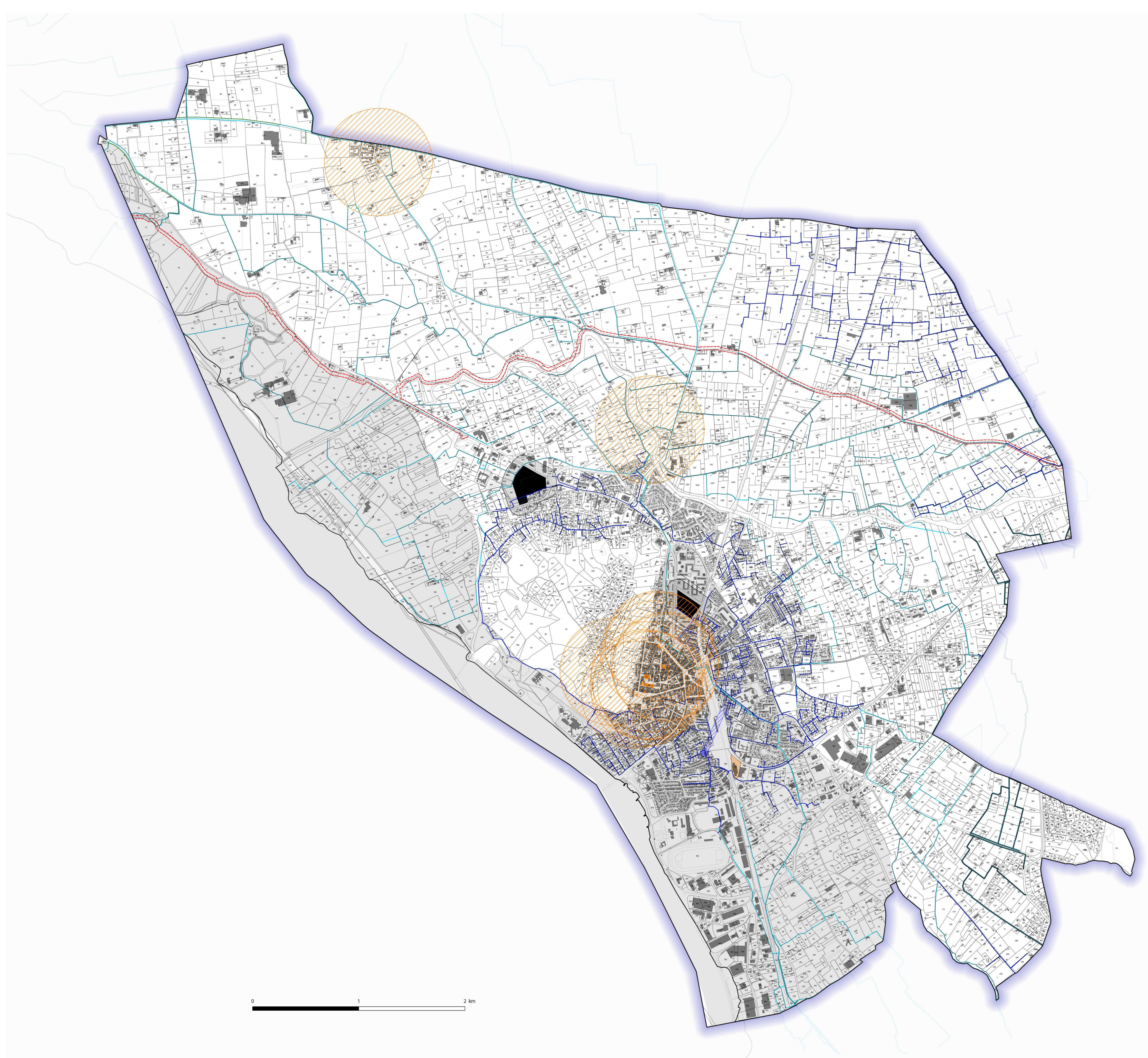
6.2.b. Plans des Servitudes d'Utilité Publique

Elaboration du PLU prescrite le 23 septembre 2013
PLU arrêté le 13 mars 2017
PLU approuvé le 4 avril 2019



Légende

-  A2 - Canalisations souterraines d'irrigation
-  A3 - Dispositif d'irrigation
-  A4 - Exécution des travaux et entretien des ouvrages
-  AC1 - Périmètre de protection de 500 m autour du Monument historique
-  AC1 - Monument historique
-  EL3 - Halage et marchepied
-  I3 - Bande de vigilance qui inclut le tracé et la servitude d'implantation des canalisations
-  I4 - Lignes électriques aériennes
-  I4 - Lignes électriques souterraines
-  Int1 - Enceinte du cimetière
-  Int1 - Zone de protection
-  PM1 - Plans de Prévention des risques naturels ou miniers
-  PM2 - Installations classées
-  PT2 - Télécommunications - centre de réception ou d'émission
-  PT2 - Télécommunications - zone de dégagement









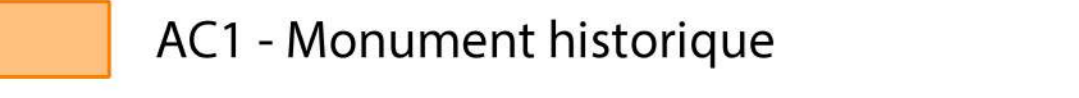
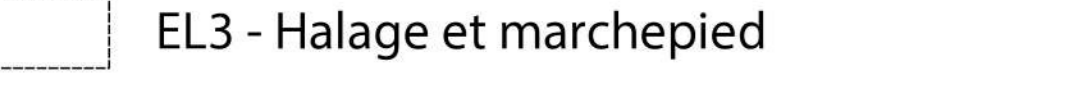


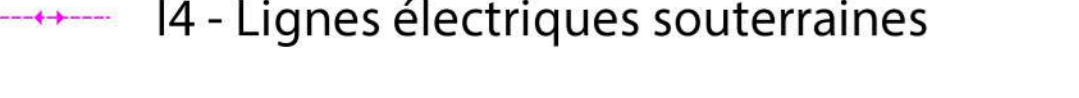
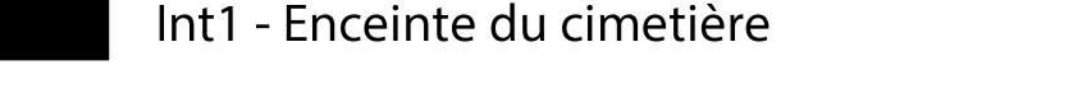


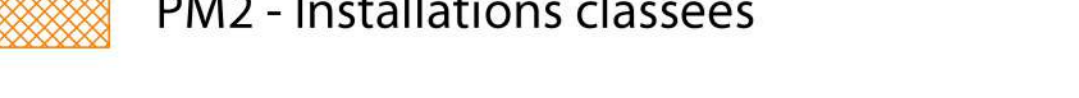


Cavillon

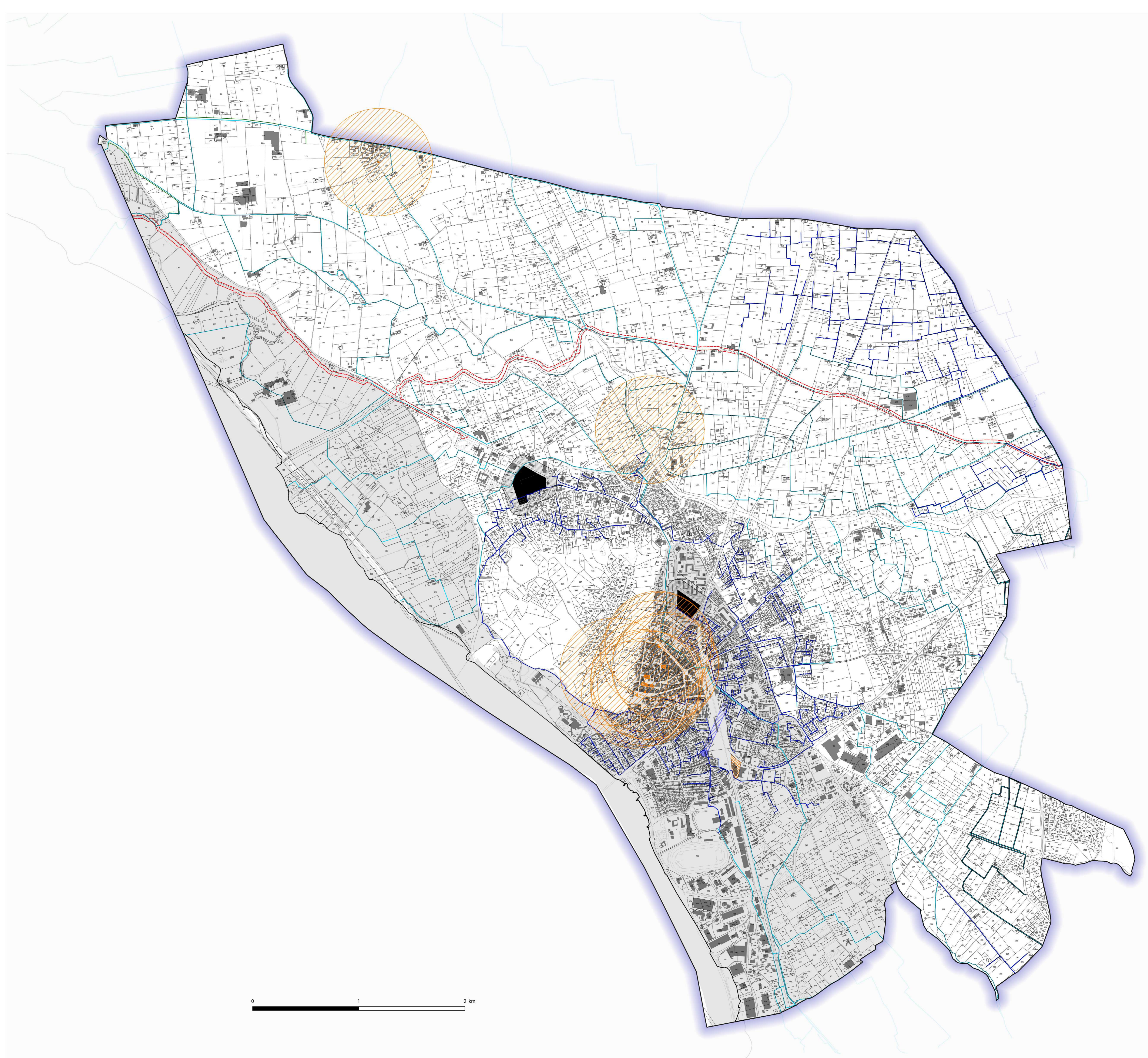
6.2.b. Plans des Servitudes d'Utilité Publique

Elaboration du PLU prescrite le 23 septembre 2013
PLU arrêté le 13 mars 2017
PLU approuvé le 4 avril 2019



Légende

-  A2 - Canalisations souterraines d'irrigation
-  A3 - Dispositif d'irrigation
-  A4 - Exécution des travaux et entretien des ouvrages
-  AC1 - Périmètre de protection de 500 m autour du Monument historique
-  AC1 - Monument historique
-  EL3 - Halage et marchepied
-  I3 - Bande de vigilance qui inclut le tracé et la servitude d'implantation des canalisations
-  I4 - Lignes électriques aériennes
-  I4 - Lignes électriques souterraines
-  Int1 - Enceinte du cimetière
-  Int1 - Zone de protection
-  PM1 - Plans de Prévention des risques naturels ou miniers
-  PM2 - Installations classées
-  PT2 - Télécommunications - centre de réception ou d'émission
-  PT2 - Télécommunications - zone de dégagement









Liberté • Égalité • Fraternité
 RÉPUBLIQUE FRANÇAISE
 PRÉFET DE VAUCLUSE

SERVITUDES D'UTILITÉ PUBLIQUE
Cavaillon

Département de Vaucluse


SUP prenant en compte la maîtrise des risques autour des canalisations de transport de gaz naturel ou assimilé, d'hydrocarbures et de produits chimiques.
 SUP instituée dans les zones d'effers.
 SUP1 représentée sur la carte.

Légende

-  I_MOSAIQUE-COMMUNALE_DGI
-  SUP1_CANA_84
-  N_BATIMENT_DGI035_084
-  N_PARCELLE_DGI035_084

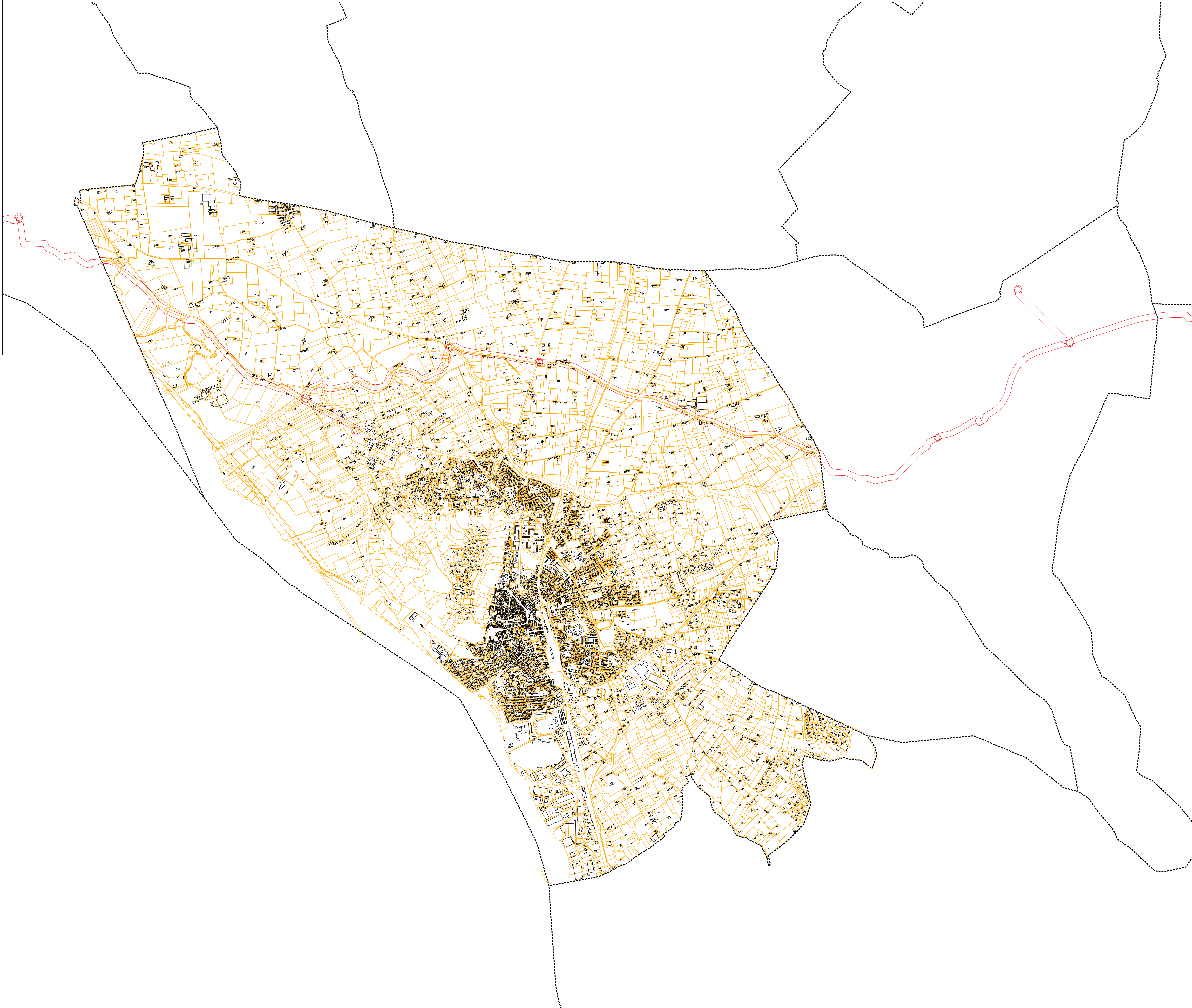
Édition graphique issue d'un plan de détail informatisé; elle ne peut être reproduite, ni utilisée à quelque fin que ce soit et notamment commerciale, sans autorisation préalable et écrite du (des) transporteur(s) concerné(s). La position de l'ouvrage représenté ne permet pas de s'affranchir des obligations réglementaires relatives aux travaux à proximité d'ouvrages enterrés (art. R554-1 à R554-38 du code de l'environnement et leurs arrêtés d'application). Pour tous travaux à proximité des canalisations de transport ainsi cartographiées, il est obligatoire d'effectuer auprès du (des) transporteur(s) concerné(s), une déclaration de travaux (DT) et une déclaration d'intention de commencement de travaux (DICT) conformément aux art. R554-21 et R554-25 du code de l'environnement.

Sources des données
 DDT84 et autres gestionnaires de SUP



Cartographie DDT84 - SPUR - ACV
 IGN® BDOrtho® Scan25®

Page 35/151
 03/01/2019
 1:15 000



CAVAILLON

Servitude d'utilité publique : T1

NOM OFFICIEL

Voies ferrées
Servitudes relatives aux chemins de fer
Zones de servitudes relatives aux chemins de fer
Servitude de visibilité sur les voies publiques

OBJET

Ligne de chemin de fer




SERVICE RESPONSABLE

SNCF et RFF

Représentation graphique de l'emprise ferroviaire
par des hachures :
Zone ferroviaire en bordure de laquelle peuvent
s'appliquer les servitudes relatives au chemin de fer.

LEGENDE

Représentation graphique

-  Voie ferrée
-  Limite communale
-  Emprise de la voie ferrée

Echelle : 1/ 27 000°

