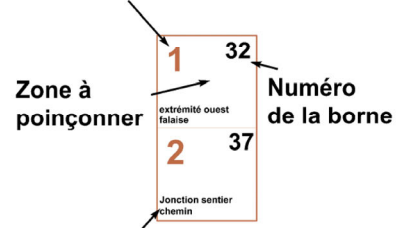


Site naturel du Grenouillet

PARCOURS BLEU

 Départ et arrivée

Première borne à trouver



Définition du lieu où se trouve la borne

Echelle : 1/ 5 000e

1cm sur la carte = 50m sur le terrain

Equidistance : 5m

la pierre et l'humain			
clôture ou barrière		haute clôture	
mur		passage	
contour infranchissable		contour franchissable	
bâtiment		préau	
falaises infranchissables / franchissables		rochers	
zone ouverte au trafic		terrain en dur	
route, allée		chemin, piste	
sentier		layon	
atelier parcours santé		jeux pour enfant	
projecteur		panneau	
but de foot		skatepark	
panier de basket		affleurement rocheux	
ligne et pylône électrique			

la végétation			
pelouse, prairie		arbres dispersés	
friche		friche + arbres dispersés	
forêt : course facile		forêt : course ralentie	
forêt : course difficile		forêt : course impossible	
végétation basse		haie	
verger		arbre remarquable	
souche, arbre mort		buisson remarquable	

le relief			
courbe de niveau		abrupt de terre	
fossé		levée de terre	
butte		dépression	
colline		trou	

l'eau			
élément hydraulique particulier		ruisseau intermittent	

1	33
arbre remarquable	
2	42
angle clôture	
3	77
limite végétation	
4	62
extrémité nord grillage	
5	84
bosquet côté nord	
6	58
limite végétation	
7	71
petit arbre	
8	56
canal en béton	
9	83
clôture	
10	68
croisement haie piste	

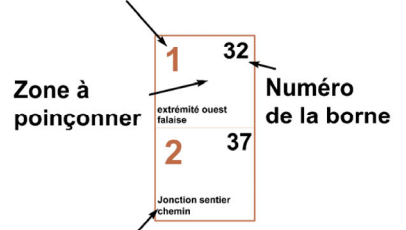
200 mètres

Site naturel du Grenouillet

PARCOURS NOIR

 Départ et arrivée

Première borne à trouver



Définition du lieu où se trouve la borne

Echelle : 1/ 5 000e
1cm sur la carte = 50m sur le terrain
Equidistance : 5m

- 1 40
coude sentier
- 2 74
bord sentier
- 3 76
poteau électrique
- 4 82
limite de végétation
- 5 62
extrémité nord grillage
- 6 58
bord sentier
- 7 85
arbre remarquable
- 8 86
arbre remarquable
- 9 87
petit arbre
- 10 88
limite de végétation
- 11 58
limite de végétation
- 12 89
arbre remarquable
- 13 72
haie extrémité Est
- 14 68
croisement haie piste

la pierre et l'humain			
clôture ou barrière		haute clôture	
mur		passage	
contour infranchissable		contour franchissable	
bâtiment		préau	
falaises infranchissables / franchissables		rochers	
zone ouverte au trafic		terrain en dur	
route, allée		chemin, piste	
sentier		lagon	
atelier parcours santé		jeux pour enfant	
projecteur		panneau	
but de foot		skatepark	
panier de basket		affleurement rocheux	
ligne et pilière électrique			

la végétation			
pelouse, prairie		arbres dispersés	
friche		friche + arbres dispersés	
forêt : course facile		forêt : course ralentie	
forêt : course difficile		forêt : course impossible	
végétation basse		haie	
verger		arbre remarquable	
souche, arbre mort		buisson remarquable	

le relief			
courbe de niveau		abrupt de terre	
fossé		levée de terre	
butte		dépression	
colline		trou	

l'eau			
élément hydraulique particulier		ruisseau intermittent	

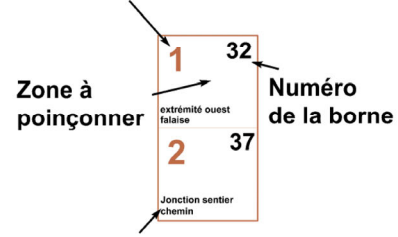
200 mètres

Site naturel du Grenouillet

PARCOURS NATURE

 Départ et arrivée
 Itinéraire à suivre

Première borne à trouver



Définition du lieu où se trouve la borne

Echelle : 1/ 5 000e
 1cm sur la carte = 50m sur le terrain
Equidistance : 5m

- | | |
|--------------------------------|-----------|
| 1 | 34 |
| entre 3 bouleaux | |
| 2 | 36 |
| figuier | |
| 3 | 40 |
| arbre avec haricots | |
| 4 | 44 |
| frêne à 6 pieds | |
| 5 | 48 |
| cerisier | |
| 6 | 46 |
| micocoulier | |
| 7 | 50 |
| acacia | |
| 8 | 56 |
| peuplier | |
| 9 | 83 |
| clôture face grand pin parasol | |
| 10 | 70 |
| haie de cyprès extrémité sud | |

la pierre et l'humain			
clôture ou barrière		haute clôture	
mur		passage	
contour infranchissable		contour franchissable	
bâtiment		préau	
falaises infranchissables / franchissables		rochers	
zone ouverte au trafic		terrain en dur	
route, allée		chemin, piste	
sentier		layon	
atelier parcours santé		jeux pour enfant	
projecteur		panneau	
but de foot		skatepark	
panier de basket		affleurement rocheux	
ligne et pôle électrique			

la végétation			
pelouse, prairie		arbres dispersés	
friche		friche + arbres dispersés	
forêt : course facile		forêt : course ralentie	
forêt : course difficile		forêt : course impossible	
végétation basse		haie	
verger		arbre remarquable	
souche, arbre mort		buisson remarquable	

le relief			
courbe de niveau		abrupt de terre	
fossé		levée de terre	
butte		dépression	
colline		trou	

l'eau			
élément hydraulique particulier		ruisseau intermittent	

200 mètres

Site naturel du Grenouillet

COURSE AU SCORE

Le but est de ramener un maximum de points en 1 heure.

Règle du jeu:

- L'ordre de poinçonnage des balises est libre.
- Au delà de 1 heure 1 point de pénalité toute les minutes dépassées.
- Les balises bleus valent 1 point, les violets 2 points et les rouges 3 points.
- Les numéros des balises sur la carte correspondent aux numéros des bornes sur le terrain.

 Départ et arrivée

Echelle : 1/ 5 000e

1cm sur la carte = 50m sur le terrain

Equidistance : 5m

la pierre et l'humain		
clôture ou barrière		haute clôture
mur		passage
contour infranchissable		contour franchissable
bâtiment		préau
falaises infranchissables / franchissable		rochers
zone ouverte au trafic		terrain en dur
route, allée		chemin, piste
sentier		layon
atelier parcours santé		jeux pour enfant
projecteur		panneau
but de foot		skatepark
panier de basket		affleurement rocheux
ligne et pilône électrique		

la végétation		
pelouse, prairie		arbres dispersés
friche		friche + arbres dispersés
forêt : course facile		forêt : course ralentie
forêt : course difficile		forêt : course impossible
végétation basse		haie
verger		arbre remarquable
souche, arbre mort		buisson remarquable

le relief		
courbe de niveau		abrupt de terre
fossé		levée de terre
butte		dépression
colline		trou

l'eau		
élément hydraulique particulier		ruisseau intermittent

- 32 panneau
- 44 arbre particulier
- 49 panneau
- 55 arbre particulier
- 65 angle SE clôture
- 68 extrémité haie cyprès
- 40 arbre particulier
- 43 angle N clôture
- 45 buisson
- 58 limite de végétation
- 62 extrémité clôture
- 71 petit arbre
- 72 haie côté Est
- 73 petit arbre
- 77 bord sentier
- 83 clôture



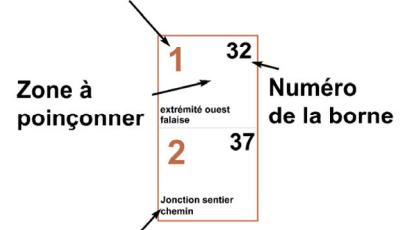
84	76	85	86	87	89
bosquet côté Nord	poteau électrique	arbre remarquable	arbre remarquable	petit arbre	arbre isolé

Site naturel du Grenouillet

PARCOURS ROUGE

 Départ et arrivée

Première borne à trouver



Définition du lieu où se trouve la borne

Echelle : 1/ 5 000e

1cm sur la carte = 50m sur le terrain

Equidistance : 5m

- 1** 63
bord sentier
- 2** 73
extrémité nord haie
- 3** 41
angle clôture
- 4** 75
bord sentier
- 5** 62
extrémité nord grillage
- 6** 58
bord sentier
- 7** 84
bosquet côté nord
- 8** 87
petit arbre
- 9** 88
limite de végétation
- 10** 58
limite de végétation
- 11** 71
petit arbre
- 12** 53
croisement haie piste
- 13** 83
clôture
- 14** 68
croisement haie piste

la pierre et l'humain		
clôture ou barrière		haute clôture
mur		passage
contour infranchissable		contour franchissable
bâtiment		préau
falaises infranchissables / franchissables		rochers
zone ouverte au trafic		terrain en dur
route, allée		chemin, piste
sentier		layon
atelier parcours santé		jeux pour enfant
projecteur		panneau
but de foot		skatepark
panier de basket		affleurement rocheux
ligne et pilière électrique		

la végétation		
pelouse, prairie		arbres dispersés
friche		friche + arbres dispersés
forêt : course facile		forêt : course ralentie
forêt : course difficile		forêt : course impossible
végétation basse		haie
verger		arbre remarquable
souche, arbre mort		buisson remarquable

le relief		
courbe de niveau		abrupt de terre
fossé		levée de terre
butte		dépression
colline		trou

l'eau		
élément hydraulique particulier		ruisseau intermittent

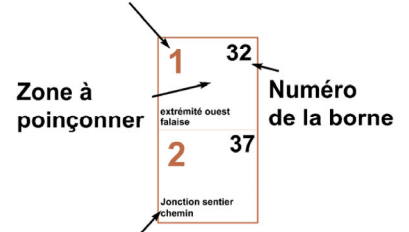
200 mètres

Site naturel du Grenouillet

PARCOURS VERT

 Départ et arrivée

Première borne à trouver



Définition du lieu où se trouve la borne

Echelle : 1/ 5 000e

1cm sur la carte = 50m sur le terrain

Equidistance : 5m

la pierre et l'humain			
clôture ou barrière		haute clôture	
mur		passage	
contour infranchissable		contour franchissable	
bâtiment		préau	
falaises infranchissables / franchissables		rochers	
zone ouverte au trafic		terrain en dur	
route, allée		chemin, piste	
sentier		layon	
atelier parcours santé		jeux pour enfant	
projecteur		panneau	
but de foot		skatepark	
panier de basket		affleurement rocheux	
ligne et pilière électrique			




























































la végétation			
pelouse, prairie		arbres dispersés	
friche		friche + arbres dispersés	
forêt : course facile		forêt : course ralentie	
forêt : course difficile		forêt : course impossible	
végétation basse		haie	
verger		arbre remarquable	
souche, arbre mort		buisson remarquable	

le relief			
courbe de niveau		abrupt de terre	
fossé		levée de terre	
butte		dépression	
colline		trou	

l'eau			
élément hydraulique particulier		ruisseau intermittent	

1	31
panneau	
2	32
panneau	
3	44
arbre	
4	49
panneau	
5	52
extrémité sud haie	
6	54
panneau	
7	83
clôture	
8	68
croisement haie piste	

200 mètres

31 	32 	33 	34 	35 	36 	37 	38 	39 	40 
41 	42 	43 	44 	45 	46 	47 	48 	49 	50 
51 	52 	53 	54 	55 	56 	57 	58 	59 	60 
61 	62 	63 	64 	65 	66 	67 	68 	69 	70 
71 	72 	73 	74 	75 	76 	77 	78 	79 	80 
81 	82 	83 	84 	85 	86 	87 	88 	89 	90 